

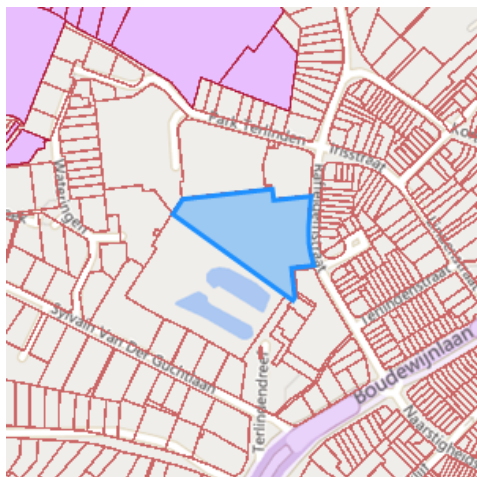
## Recht van voorkoop

### Gegevens opvraging

Ordernummer:	O2026-0582107	Datum opzoeking:	20/05/2026
Referentienummer:	Aalst, Raffelgemstr 14 bus9-1	Zoekdata:	41302C0487/00H000
Datum opzoeking themabestand:	20/05/2026	Perceel:	41302C0487/00H000

### Resultaat opvraging perceel gelegen in Aalst afdeling AALST 2 AFD, sectie C met perceelnummer 0487/00H000 [41302C0487/00H000]

#### Indicatieve kaartweergave



#### Resultaat

- Geen voorkooprecht van toepassing

#### Legende

- Voorkooprecht van toepassing
- Geen voorkooprecht van toepassing

#### Welke informatie kan u terugvinden in dit uittreksel?

In dit uittreksel worden alle Vlaamse voorkooprechten vermeld. Conventionele voorkooprechten en eventuele federale voorkooprechten vallen buiten het toepassingsgebied van dit uittreksel en moet u opzoeken via andere kanalen.

#### **Datum informatieve vraag**

De datum waarvoor de Vlaamse voorkooprechten opgevraagd worden.

#### **Datum opzoeking themabestand**

De datum waarop het geografisch themabestand 'Vlaamse voorkooprechten' werd nagegaan of er al dan niet Vlaamse voorkooprechten van toepassing zijn op de gevraagde percelen. De resultaten m.b.t voorkooprechten zijn bijgevolg enkel geldig voor deze datum. Deze datum kan maximum 2 jaar terug in de tijd gaan i.v.m. de datum opzoeking themabestand.

#### **Kolommen**

De kolommen type, overzicht, begunstigen, begindatum bekendmaking en prioriteit worden enkel ingevuld indien er een voorkooprecht van toepassing is en de informatie gekend is.

### **Bron vastgoedinfo**

Deze opvraging kwam tot stand in samenwerking met Informatie Vlaanderen en op basis van het geografisch themabestand 'Vlaamse voorkeurechten', erkend als authentieke geografische gegevensbron (Decreet van 25 mei 2007 houdende de harmonisering van de procedures van voorkeurechten (B.S. 24/07/2007) en Besluit van de Vlaamse Regering van 13 juli 2012 tot vaststelling van de datum van inwerkingtreding van het decreet van 25 mei 2007 houdende de harmonisering van de procedures van voorkeurechten en houdende de erkenning van het geografisch themabestand 'Vlaamse voorkeurechten' als authentieke geografische gegevensbron (B.S. 10/08/2012)).

---

*Document gegenereerd op basis van de gegevens ontvangen van Informatie Vlaanderen via de ORIS webservices.*

CIB vlaanderen vzw - Kortrijksesteenweg 1005 - 9000 Gent  
0425.043.508 - [vastgoedinfo@vastgoedloket.be](mailto:vastgoedinfo@vastgoedloket.be)

## Gegevens opvraging

Ordernummer:	O2026-0582109	Datum opzoeking:	20/05/2026
Referentienummer:	Aalst, Raffelgemstr 14 bus9-1	Zoekdata:	41302C0487/00H000
Perceel:	41302C0487/00H000		

## Risicozones overstromingen - kaart 2017

### Indicatieve kaartweergave



### Resultaat

- Controleer of het perceel (gedeeltelijk) ingekleurd is als risicozone voor overstromingen

### Legende

- Nieuwe risicozone
- Bevestigde risicozone
- Geen risico meer

### Welke informatie kan u terugvinden in dit uittreksel?

#### Risicozones overstromingen

Risicozones zoals bepaald in het Koninklijk besluit van 20 september 2017 tot wijziging van het koninklijk besluit van 28 februari 2007 tot afbakening van de risicozones bedoeld in artikel 68-7 van de wet van 25 juni 1992 op de landverzekeringsovereenkomst (met betrekking tot de verzekering tegen natuurrampen).

#### Bron vastgoedinfo

Deze opvraging bevat overheidsinformatie verkregen van de Vlaamse Milieumaatschappij en de Coördinatiecommissie Integraal Waterbeleid, Dokter De Moorstraat 24-26, 9300 Aalst en Informatie Vlaanderen, Havenlaan 88, 1000 Brussel wat betreft het Grootchalig Referentie Bestand Vlaanderen (GRB).

#### Meer info

[www.integraalwaterbeleid.be](http://www.integraalwaterbeleid.be)  
[www.waterinfo.be/watertoets](http://www.waterinfo.be/watertoets)

# OVERSTROMINGSRAPPORT 20-05-2026

## Identificatie perceel en gebouwen

Gemeente	Aalst				
Afdeling	2	Sectie	C	Perceelnummer	0487/00H000
Aantal gebouwen op dit perceel	1				
Waterbeheerder(s)	Provincie Oost-Vlaanderen				



## Informatie voor het volledige perceel

Parameter	Score
Perceelscore of P-score	B
Gebouwscore of G-score	A
Ligging in Signaalgebied	neen
Ligging in afgebakende oeverzone of afgebakend overstromingsgebied	neen
Ligging in een risicozone voor overstromingen	neen

A: geen overstroming gemodelleerd B: kleine kans op overstromingen onder klimaatverandering C: kleine kans op overstromingen D: middelgrote kans op overstromingen

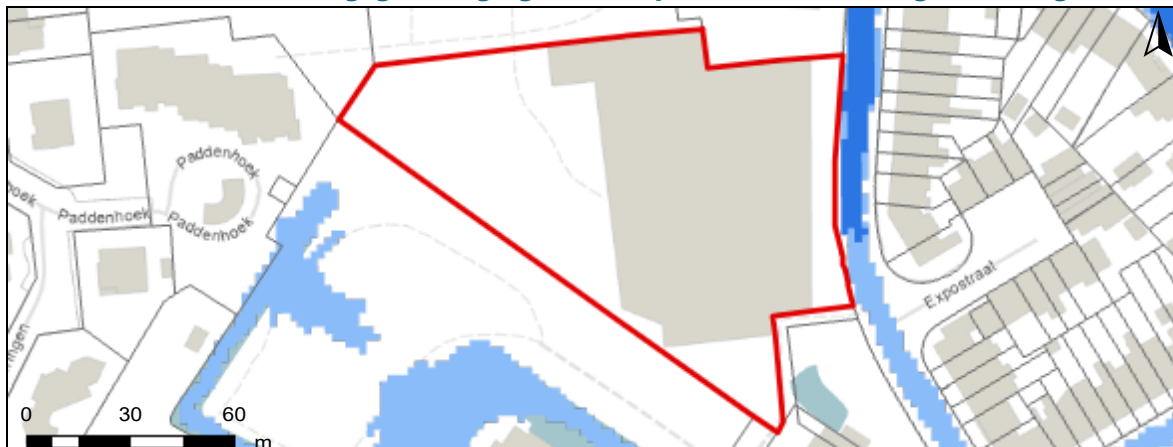
**Te gebruiken symbool voor informatieplicht:** geen verplicht symbool

## Informatie voor de verschillende gebouwen op het perceel

Gebouw ID	Score
18975837	A

# DETAILKAARTEN

**Detailkaart Overstromingsgevoelige gebieden pluviaal (door hevige neerslag)**



**Detailkaart Overstromingsgevoelige gebieden fluviaal (uit waterlopen)**



**Detailkaart Overstromingsgevoelige gebieden vanuit de zee**



## Legende

- A - Geen overstroming gemodelleerd
- B - Kleine kans op overstromingen onder klimaatverandering
- C - Kleine kans op overstromingen
- D - Middelgrote kans op overstromingen

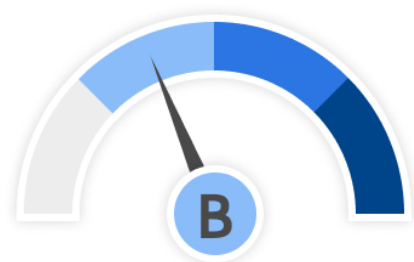
# PERCEELSCORE

Detail overstroomingsgevoeligheid perceel te Aalst, afdeling 2, sectie C met perceelnummer 0487/00H000

Alle scores worden op basis van de overstroomingskansen geanalyseerd en vervolgens wordt een score toegekend aan uw woning of perceel.

PERCEELSCORE: B

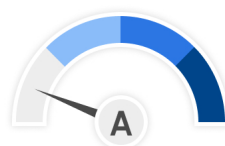
## Kleine kans op overstromingen onder klimaatverandering



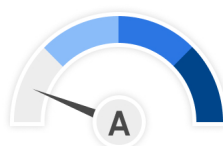
Intense neerslag  
**Pluviaal**



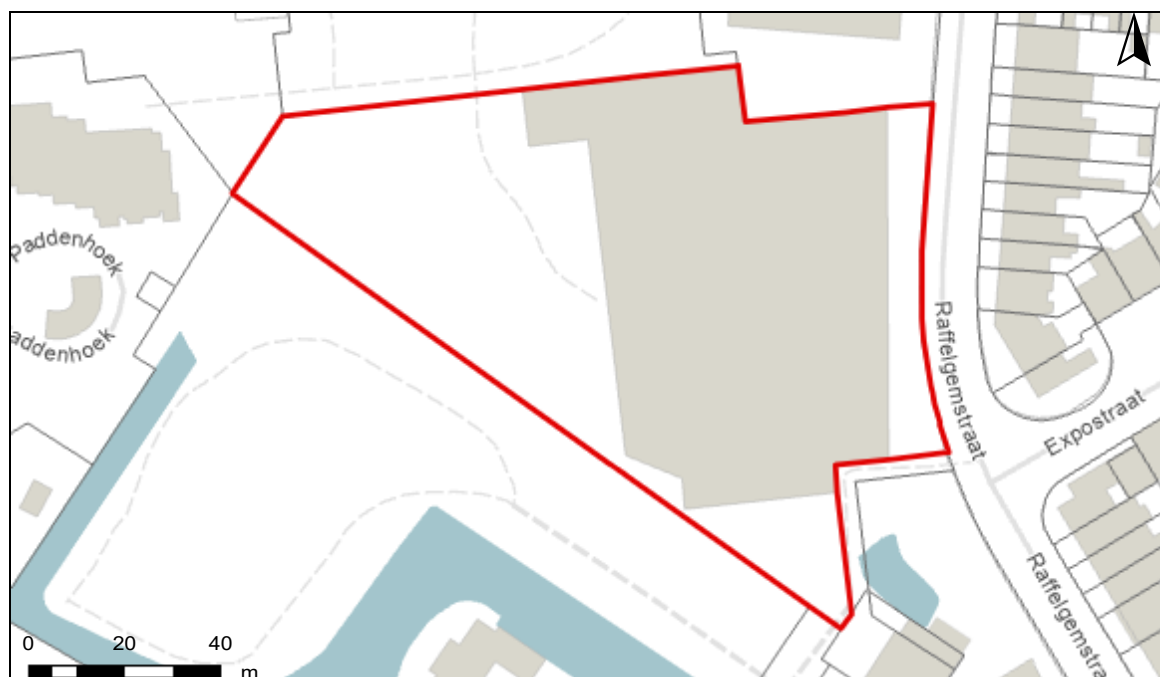
Vanuit waterlopen  
**Fluviaal**



Kustoverstroming  
**Zee**



A: geen overstrooming gemodelleerd B: kleine kans op overstromingen onder klimaatverandering C: kleine kans op overstromingen D: middelgrote kans op overstromingen



# SCORE GEBOUW 18975837

Detail overstromingsgevoeligheid gebouw met ID 18975837

Alle scores worden op basis van de overstromingskansen geanalyseerd en vervolgens wordt een score toegekend aan uw woning of perceel.

GEBOUWSCORE: A

**Geen overstroming gemodelleerd**



Intense neerslag  
Pluviaal



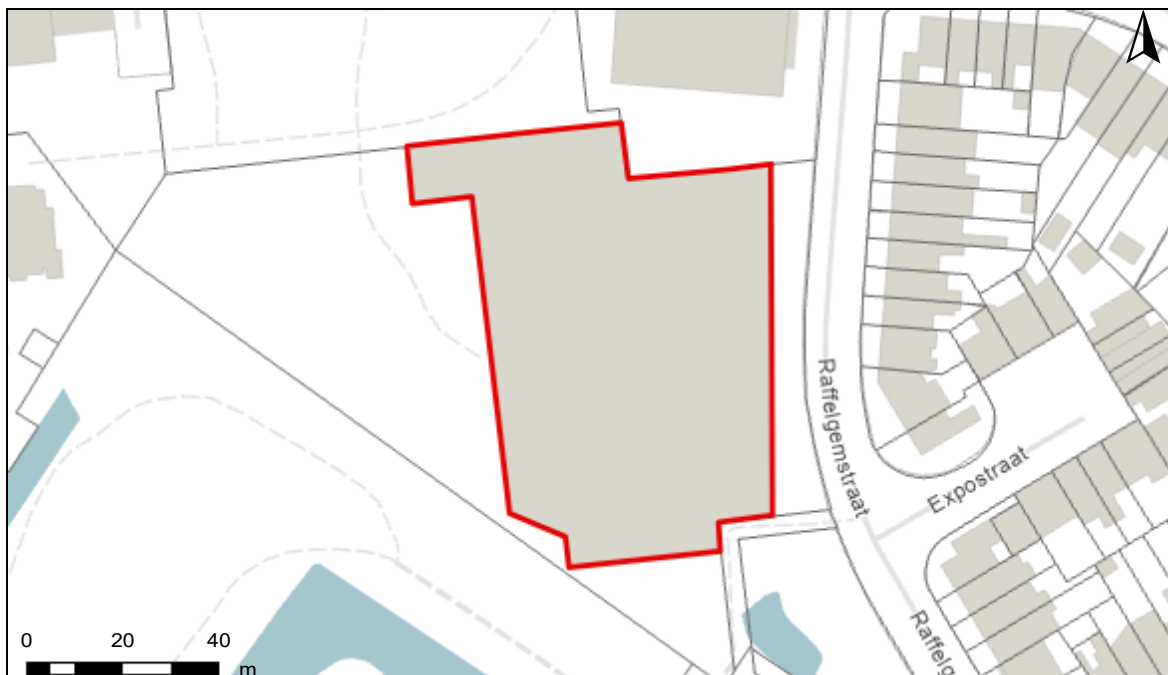
Vanuit waterlopen  
Fluviaal



Kustoverstroming  
Zee

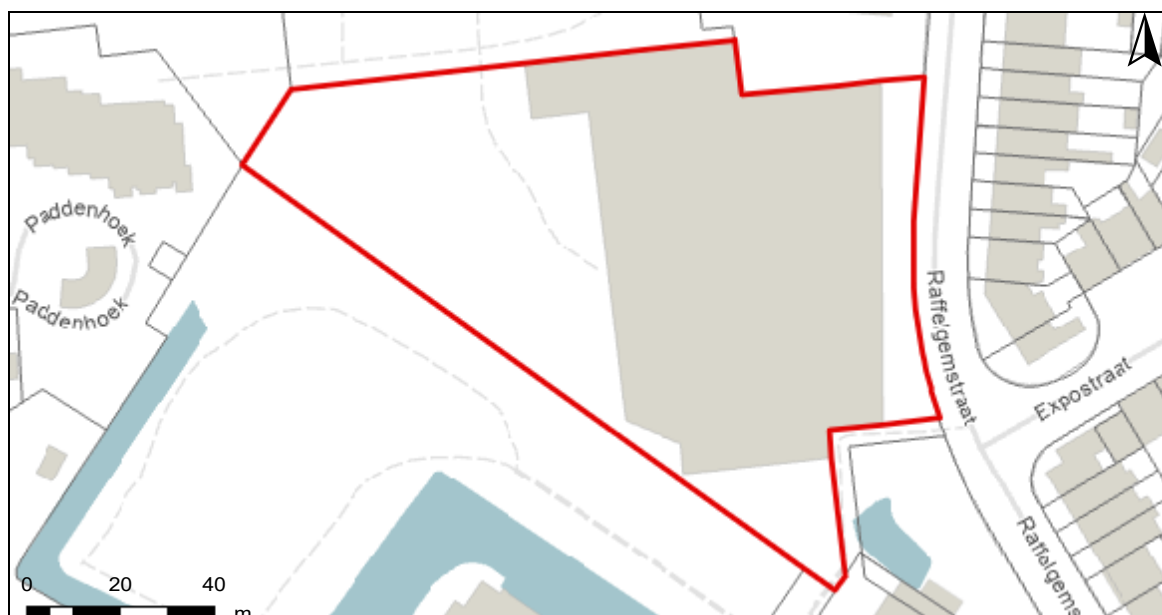


A: geen overstroming gemodelleerd B: kleine kans op overstromingen onder klimaatverandering C: kleine kans op overstromingen D: middelgrote kans op overstromingen



# Risicozones overstromingen m.b.t natuurrampenverzekering

Het perceel te Aalst, afdeling 2, sectie C met perceelnummer 0487/00H000 bevindt zich niet in een risicozone voor overstromingen.



## Risicozones overstroming

- nieuwe risicozones
- bevestigde risicozones
- geen risico meer

# INFORMATIEPLICHT

---

## Wetgeving informatieplicht

De informatieplicht is opgenomen in art. 1.3.3.3.2 van het waterwetboek ofwel de gecodificeerde decreten betreffende het integraal waterbeleid. De details voor de uitwerking van de informatieplicht zijn opgenomen in hoofdstuk III/1 van het uitvoeringsbesluit watertoets.

## Berekening P-score en G-score

Voor de berekening van de P-score wordt bekeken of er overlap is tussen het perceel en de drie overstromingskaarten.

Voor de berekening van de G-score wordt bekeken of er overlap is tussen één van de gebouwen op het perceel met een minimum oppervlakte van 25m<sup>2</sup> en de drie overstromingskaarten. Er wordt hiervoor een buffer van 1m genomen rond de gebouwen.

Aangezien enkel voor de G-score met een buffer wordt gewerkt, is hiervoor ook overlap mogelijk met de overstromingskaarten buiten het perceel. In dat geval wordt de P-score aangepast naar dezelfde waarde als de G-score.

## Overstromingsrobuust gebouwd?

Uw woning kan zich in overstromingsgevoelig gebied bevinden, maar mogelijks is hier reeds rekening mee gehouden bij het bouwen en heeft u dus overstromingsrobuust gebouwd. In dit geval bestaat de mogelijkheid om een deskundige aan te stellen om uw score te laten aanpassen.

## Signaalgebieden

Voor signaalgebieden geldt er wettelijk gezien geen informatieplicht, maar het is wel aangewezen om dit ook mee op te nemen bij de communicatie. Signaalgebieden zijn nog niet ontwikkelde gebieden met een harde bestemming zoals woongebied, die ook een belangrijke functie kunnen vervullen tijdens overstromingen. Het gaat om gebieden met een mogelijke tegenstrijdigheid tussen de huidige bestemmingsvoorschriften en de belangen van het watersysteem. Voor verschillende van deze gebieden werd beslist om een bouwvrije opgave te voorzien, omdat het risico tijdens overstromingen te groot is.

## Afgebakende oeverzones en afgebakende overstromingsgebieden

Afgebakende oeverzones en overstromingsgebieden zijn in de meeste gevallen afgebakend op niet bebouwbare percelen, maar niet altijd. Het gaat om gebieden waar een recht van voorkoop geldt en waar inrichtingswerken worden voorzien in het kader van het waterbeleid.

## Risicozones overstromingen met betrekking tot de natuurrampenverzekering

Risicozones zoals afgebakend volgens Koninklijk besluit van 20 september 2017 tot wijziging van het koninklijk besluit van 28 februari 2007 tot afbakening van de risicozones met betrekking tot de verzekering tegen natuurrampen in uitvoering van de wet op de landverzekeringsovereenkomst.

## Meer info

[www.integraalwaterbeleid.be](http://www.integraalwaterbeleid.be)

[waterinfo.vlaanderen.be/informatieplicht](http://waterinfo.vlaanderen.be/informatieplicht)

[woningpas.vlaanderen.be](http://woningpas.vlaanderen.be)

## Gegevens opvraging

Ordernummer:	O2026-0582110	Datum opzoeking:	20/05/2026
Referentienummer:	Aalst, Raffelgemstr 14 bus9-1	Zoekdata:	41302C0487/00H000
Perceel:	41302C0487/00H000		

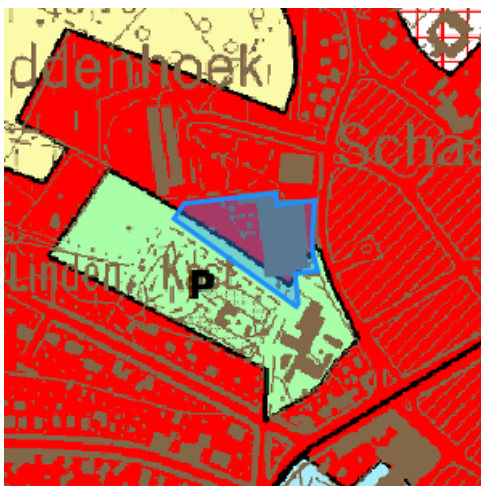
# Informatieaanvraag Gewestinfo

**Resultaat opvraging perceel gelegen in Aalst afdeling AALST 2 AFD, sectie C met perceelnummer 0487/00H000 [41302C0487/00H000]**

## Gewestplan

Hoofdbestemming (*):	woongebieden
Datum goedkeuring gewestplan:	30/05/1978
Gewestplan:	origineel gewestplan Aalst - Ninove - Geraardsbergen - Zottegem
Categorie:	Wonen

## Indicatieve kaartweergave



### Legende

 0100 - Woongebieden	 0700 - Groengebieden
 0105 - Woonuitbreidingsgebieden	 0701 - Natuurgebieden
 0200 - Gebieden voor gemeenschapsvoorziening en openbaar nut	 0702 - Natuurgebieden met wetenschappelijke waarde of natuureservaten
 0400 - Recreatiegebieden	 0800 - Bosgebieden
 0401 - Gebieden voor dagrecreatie	 0900 - Agrarische gebieden
 0402 - Gebieden voor verblijfsrecreatie	 0901 - Landschappelijke waardevolle agrarische gebieden
 0410 - Gebieden voor toeristische recreatieparken (TRP)	 1000 - Industriegebieden
 0500 - Parkgebieden	 1100 - Ambachtelijke bedrijven en KMO's
 0600 - Bufferzones	 1700 - Landelijke gebieden

Uitgebreide legende <https://www.realsmart.be/gewestplan.pdf>

## Gewestelijk ruimtelijk uitvoeringsplan

Naam:	Afbakening regionaalstedelijk gebied Aalst
Planidentificatienummer:	RUP_02000_212_00001_00001

### Indicatieve kaartweergave



#### Legende

-  Contouren van grondvlakken
-  Contouren van overdrukken (indien geen grondvlak van GewRUP aanwezig, is bestemming op gewestplan ook nog van kracht)
-  Contouren van lijnen

### Watergevoelige Openruimtegebieden (WORG)

Er is geen informatie beschikbaar op het gekozen perceelnummer.

### Indicatieve kaartweergave



#### Legende

-  Contouren van WORG

## Welke informatie kan u terugvinden in dit uittreksel?

### **Gewestplan**

De Gewestplannen werden opgesteld in uitvoering van Wet op Ruimtelijke Ordening en de Stedenbouw van 1962 en worden op zich sinds 2002 niet meer gewijzigd. Het gewestplan is enkel nog van kracht is op die plekken waar het niet vervangen is door een nieuwer plan. Na 2000 zijn de bestemmingen van het gewestplan op vele plekken gewijzigd door de opmaak van 'ruimtelijke uitvoeringsplannen' (RUP'S). Het gewestplan geeft dus vaak niet de volledige juridische plancontext weer op een plek. Het gaat niet noodzakelijk om de meest actuele stedenbouwkundige bestemming. Dat is enkel het geval wanneer de bestemming sinds de gewestplannen niet meer is gewijzigd. De informatie in de kaarten heeft louter informatieve waarde en geen juridisch bindende kracht. Noteer tot slot dat indien het gebied door de Vlaamse regering is aangeduid als watergevoelig openruimtegebied (die info vindt u terug op de laatste kaart in dit rapport) de bestemming sowieso daardoor is 'overschreven'. De meest recente bestemming is dan die van 'watergevoelig openruimtegebied'.

### **Watergevoelige openruimtegebieden (WORG)**

Om Vlaanderen beter te beschermen, wil de Vlaamse Regering het waterbergend vermogen van bepaalde watergevoelige gebieden vrijwaren en voldoende ruimte voorzien voor water. Deze gebieden worden herbestemd naar een openruimtefunctie via een ruimtelijk uitvoeringsplan (RUP) of door aanduiding als watergevoelig openruimtegebied (WORG). Binnen deze gebieden worden enkel nog openruimtefuncties toegestaan zoals landbouw, natuur en bos.

### **Gewestelijk Ruimtelijk Uitvoeringsplan**

Een ruimtelijk uitvoeringsplan heeft uitvoering aan een ruimtelijk structuurplan. Het heeft een verordende waarde voor alle overheidsbeslissing. Het Vlaams gewest maakt gewestelijke ruimtelijke uitvoeringsplannen op. Ook provincies en gemeenten maken ruimtelijke uitvoeringsplannen op. Raadpleeg de gemeente of provincie voor een overzicht van de plannen op hun grondgebied.

### **Belangrijke Noot**

Wilt u weten welke bestemming geldt op een bepaald perceel, dan vraagt u dit best na bij de gemeente. Zij hebben een overzicht van alle geldende plannen (ruimtelijke uitvoeringsplannen van gewest, provincie of gemeente, maar ook bijzonder plannen van aanleg) die het gewestplan intussen mogelijks hebben vervangen. **Meer info** [www.ruimtelijkeordering.be](http://www.ruimtelijkeordering.be)

\* Indien het perceel ingetekend is met meerdere bestemmingen, kan u de andere bestemmingen via de legende afleiden.

## **Bron vastgoedinfo**

Deze opvraging bevat overheidsinformatie verkregen van Ruimte Vlaanderen, Koning Albert II-Laan 19 bus 11, 1210 Brussel, namens het Vlaams Gewest en Informatie Vlaanderen, Havenlaan 88, 1000 Brussel wat betreft het Grootschalig Referentie Bestand Vlaanderen (GRB).

*Document gegenereerd op basis van de gegevens ontvangen van Ruimte Vlaanderen via de ORIS webservices.*

CIB vlaanderen vzw - Kortrijksesteenweg 1005 - 9000 Gent  
0425.043.508 - [vastgoedinfo@vastgoedloket.be](mailto:vastgoedinfo@vastgoedloket.be)

## Gegevens opvraging

Ordernummer:	O2026-0582108	Datum opzoeking:	20/05/2026
Referentienummer:	Aalst, Raffelgemstr 14 bus9-1	Zoekdata:	41302C0487/00H000
Perceel:	41302C0487/00H000		

## Resultaat opvraging perceel gelegen in Aalst afdeling AALST 2 AFD, sectie C met perceelnummer 0487/00H000 [41302C0487/00H000]

### Informatievraag: Beschermd onroerend erfgoed (Met juridische gevolgen)

#### Indicatieve kaartweergave



#### Resultaat

- Kasteeldomein Terlinden: 20ste-eeuwse verbouwingen, erekoer, kasteelhoeve en park: (detail zie bijlage)

#### Legende

- |  |   |
|--|---|
| <span style="color: green;">■</span> Cultuurhistorische landschappen | <span style="color: red;">■</span> Monumenten                 |
| <span style="color: grey;">■</span> Archeologische sites             | <span style="border: 1px dashed red;">■</span> Overgangszones |
| <span style="color: blue;">■</span> Stads- en dorpsgezichten         |   |

### Informatievraag: Vastgestelde inventaris onroerend erfgoed (Met juridische gevolgen)

#### Indicatieve kaartweergave



#### Resultaat

- Kasteeldomein Terlinden: (detail zie bijlage)

#### Legende

- |   |  |
|---|--|
| <span style="color: red;">■</span> Landschapsatlas          | <span style="color: grey;">■</span> Archeologische zones |
| <span style="color: green;">■</span> Landschapelijk erfgoed | <span style="color: orange;">■</span> Bouwkundig erfgoed |

### Informatievraag: Erfgoedlandschap (Met juridische gevolgen)

#### Indicatieve kaartweergave



#### Resultaat

- Het onroerend goed is niet opgenomen in het erfgoedlandschap

#### Legende

-  Landschapelijk erfgoed

### Informatievraag: Unesco werelderfgoed (Met juridische gevolgen)

#### Indicatieve kaartweergave



#### Resultaat

- Het onroerend goed is niet opgenomen in de Unesco Werelderfgoedlijst

#### Legende

-  Bufferzones
-  Kernzones

### Informatievraag: Gebieden geen archeologie (Met juridische gevolgen)

#### Indicatieve kaartweergave



#### Resultaat

- Het onroerend erfgoed is niet opgenomen in gebieden waar geen archeologisch erfgoed te verwachten valt

#### Legende

-  Gewestelijk
-  Gemeentelijk

## Informatievraag: Erfgoed plannen (Met juridische gevolgen)

### Indicatieve kaartweergave



#### Resultaat

- Het onroerend goed heeft geen erfgoed plannen

#### Legende

- Beheersplannen
- Onroerenderfgoedrichtplannen

## Informatievraag: Wetenschappelijke inventaris onroerend erfgoed (Aanvullend overzicht)

### Indicatieve kaartweergave



#### Resultaat

- **Kasteeldomein Terlinden:** Bouwkundig, Landschappelijk (detail zie bijlage)

#### Legende

- Archeologische erfgoed elementen
- Landschappelijk erfgoed elementen
- Archeologische erfgoed gehelen
- Landschappelijk erfgoed gehelen
- Bouwkundig erfgoed elementen

## Informatievraag: Archeologienota's (Aanvullend overzicht)

### Indicatieve kaartweergave



#### Resultaat

- Het onroerend goed heeft geen goedgekeurde archeologienota's

#### Legende

- Archeologienota's

## Informatievraag: Eindverslag archeologie (Aanvullend overzicht)

### Indicatieve kaartweergave



#### Resultaat

- Het onroerend goed heeft geen eindverslagen van archeologisch onderzoek

#### Legende

 Eindverslag archeologie

## Welke informatie kan u terugvinden in dit uittreksel?

### **Beschermd onroerend erfgoed**

De minister bevoegd voor onroerend erfgoed kan een goed beschermen als het door de erfgoedwaarden van algemeen belang is. Het moet minimaal in de staat blijven waarin het zich bevond op het moment van de bescherming.

Is het onroerend goed beschermd, dan gelden er verschillende specifieke juridische (per monument, stads- of dorpsgezicht of cultuurhistorisch landschap) gevolgen om het behoud ervan te garanderen. Bovendien kan je beroep doen op verschillende vormen van financiële ondersteuning.

Er zijn vier mogelijke vormen van bescherming: een beschermd monument, een beschermd cultuurhistorisch landschap, een beschermd stads- of dorpsgezicht en een beschermde archeologische site. Binnen elk van deze statuten is het mogelijk om een overgangszone in te stellen. Zo'n zone ondersteunt de erfgoedwaarden van het beschermde goed.

### **Vastgesteld onroerend erfgoed**

De vaststelling van een inventaris is één van de instrumenten die de Vlaamse overheid kan inzetten om onroerend erfgoed te behouden. Hiermee bevestigt de bevoegde minister dat alle erfgoeditems op een vastgestelde lijst erfgoedwaarde bezitten en nog altijd bewaard zijn. Bij een vastgesteld item moet de overheid, eigenaar of beheerder rekening houden met rechtsgevolgen. De rechtsgevolgen zijn minder uitgebreid dan bij een beschermd erfgoed. Bovendien gelden voor alle vastgesteld bouwkundig en landschappelijk erfgoed in Vlaanderen eenzelfde set rechtsgevolgen.

Het onroerenderfgoeddecreet voorziet bevoegdheid voor steden en gemeenten voor het inventariseren van bouwkundig en landschappelijk erfgoed. De Vlaamse overheid inventariseert het archeologisch erfgoed, varend erfgoed en de landschappelijke gehelen (Landschapsatlas).

### **Erfgoedlandschap**

Anders dan bij een bescherming of vaststelling van een onroerend goed verloopt de procedure van een erfgoedlandschap via de regelgeving Ruimtelijke Ordening. Als er voor een gebied een RUP wordt opgemaakt, kan de plannende overheid (gemeente, provincie of Vlaanderen) ervoor kiezen om hier ook een erfgoedlandschap in af te bakenen. Zo kunnen er stedenbouwkundige voorschriften gekoppeld worden aan het erfgoedlandschap waarmee ingezet wordt op erfgoedzorg. Wordt je goed erfgoedlandschap, moet je rekening houden met zorgplicht.

### **Unesco werelderfgoed**

De Werelderfgoedconventie van 1972 betracht cultureel en natuurlijk erfgoed dat van unieke en universele waarde is voor de mensheid, te bewaren en te ontsluiten voor toekomstige generaties. Meer dan 190 lidstaten hebben deze Conventie ondertekend. België is sinds 1996 ook partij bij het Werelderfgoedverdrag. Zowel cultureel als natuurlijk erfgoed, als erfgoed dat daarvan een gecombineerde vorm is, kan voor de Werelderfgoedlijst worden voorgedragen. Vlaanderen telt momenteel zeven beschermingen op de Werelderfgoedlijst: een serie van 13 begijnhoven en van 26 belforten, het atelier Plantin-Moretus, de woning Giuette, de volledige Brugse binnenstad, het Zoniënwoud, de Wortel-Kolonie en begraafplaatsen en herdenkingsites van WO I.

### **Gebieden geen archeologie**

De kaart wordt sinds 2016 periodiek vastgesteld door het agentschap. Op die manier kunnen percelen of gebieden die beantwoorden aan de criteria voor opname op korte termijn op de kaart opgenomen worden. Dit geeft bouwheren, verkavelaars en ontwikkelaars met plannen voor dergelijke percelen de mogelijkheid om vrijgesteld te worden van een archeologisch vooronderzoek, zonder vertraging en bijkomende kosten.

### **Plannen**

Een goedgekeurd beheersplan legt geen actieve verplichtingen op. Het is en blijft een geconcretiseerde beheersvisie voor een erfgoedplaats. Toch heeft het document in zekere mate een 'dwingend' kader waarbinnen je moet blijven: als je werken wil uitvoeren, moeten ze stroken met de beheersdoelstellingen uit het beheersplan. Zijn de beheersdoelstellingen niet meer passend, dan kan je een aanpassing van het beheersplan aanvragen of een nieuw beheersplan opmaken. De geldigheidsduur van een plan is 24 jaar. In bepaalde gevallen heb je een goedgekeurd beheersplan nodig om een erfgoedpremie aan te vragen.

### **Geïventariseerd wetenschappelijk onroerend erfgoed**

Het agentschap Onroerend Erfgoed heeft de expliciete opdracht om al het waardevolle onroerend erfgoed in Vlaanderen te inventariseren. Door de jaren heen zijn er meerdere wetenschappelijke inventarissen opgemaakt over bouwkundig, landschappelijk en archeologisch erfgoed.

Geïventariseerd onroerend erfgoed is opgenomen in een wetenschappelijke inventaris. Zo'n opname heeft geen rechtsgevolgen. Het goed wordt enkel beschreven en gedocumenteerd.

### **Archeologienota's en nota's**

Een bouwheer is in bepaalde gevallen verplicht om een archeologienota toe te voegen aan een vergunningsaanvraag. Hij stelt daarvoor een erkend archeoloog aan om een archeologisch vooronderzoek uit te voeren en een archeologienota op te stellen. Of je verplicht bent een archeologienota toe te voegen aan je vergunningsaanvraag is onder meer afhankelijk van: oppervlakte perceel en bodemingreep, ruimtelijke bestemming van perceel en of het terrein zich situeert in een beschermde archeologische site, in een vastgestelde archeologische zone of in een gebied waar geen archeologisch erfgoed te verwachten valt.

### **Eindverslag archeologisch onderzoek**

Bij bouw- of verkavelingsprojecten maakt een erkend archeoloog verschillende verslagen op om archeologisch erfgoed te documenteren. De bouwheer moet aangeven of er archeologisch erfgoed op het terrein wordt verwacht en hoe hiermee zal worden omgegaan. Een vooronderzoek resulteert in een archeologienota of een nota bij een uitgesteld vooronderzoek. Als uit het vooronderzoek blijkt dat een archeologische site verder onderzocht moet worden, volgt een opgraving, uitgevoerd door een erkend archeoloog. Binnen twee maanden na het veldwerk maakt de archeoloog een archeologierapport met voorlopige bevindingen, dat aantoont dat het werk op het terrein is voltooid en de bouwwerkzaamheden kunnen beginnen. Het definitieve eindverslag, met alle onderzoeksresultaten, wordt binnen twee jaar na de opgraving bezorgd.

### **Wetgeving**

Decreet van 12 juli 2013 betreffende het onroerend erfgoed, gewijzigd bij het decreet van 4 april 2014 (Belgisch Staatsblad 17 oktober 2013 en 15 april 2014). Besluit van de Vlaamse Regering betreffende de uitvoering van het Onroerenderfgoeddecreet van 12 juli 2013.

### **Meer info**

[www.onroenderfgoed.be](http://www.onroenderfgoed.be)

### **Bron vastgoedinfo**

Deze opvraging bevat overheidsinformatie verkregen van het Agentschap Onroerend Erfgoed, Koning Albert-II-Laan 19, bus 5, 1210 Brussel en Informatie Vlaanderen, Havenlaan 88, 1000 Brussel wat betreft het Grootschalig Referentie Bestand Vlaanderen (GRB).

*Document gegenereerd op basis van de gegevens ontvangen van het Agentschap Onroerend erfgoed via de ORIS webservices.*

CIB vlaanderen vzw - Kortrijksesteenweg 1005 - 9000 Gent  
0425.043.508 - [vastgoedinfo@vastgoedloket.be](mailto:vastgoedinfo@vastgoedloket.be)

# Bijlage

## Informatieaanvraag Onroerend erfgoed

(Referentienummer: Aalst, Raffelgemstr 14 bus9-1)

# Resultaat opvraging perceel gelegen in Aalst afdeling AALST 2 AFD, sectie C met perceelnummer 0487/00H000 [41302C0487/00H000]

## Beschermd onroerend erfgoed

### Beschermd stads- of dorpsgezicht, intrinsiek: Kasteeldomein Terlinden: 20ste-eeuwse verbouwingen, erekoer, kasteelhoeve en park

beschermd stads- of dorpsgezicht, intrinsiek

#### Beknopte karakterisering

**Typologies** kasteelhoeven, landhuizen, parken, voorpleinen

**Stijl**

**Datering** 19de eeuw, voor WO I

#### Beschrijving

De bescherming omvat de 20ste-eeuwse verbouwingen van het kasteel, de erekoer, de kasteelhoeve en het park van het kasteeldomein Terlinden te Aalst. De 18de-eeuwse zijvleugels van het kasteel, het poortgebouw, de kaaimuren, de bruggen, de wal rond het kasteel, de oranjerie en de stalling behoren niet tot deze bescherming, maar zijn afzonderlijk beschermd als monument.

Het advies van de Koninklijke Commissie voor Monumenten en Landschappen motiveert de bescherming als volgt: "omwille van het algemeen belang gevormd door de historische waarde van de hele aanleg waarbij onder meer de middenvleugel in 1913 op de plaats van de oudere werd gebouwd en een bij het kasteel horende hoeve buiten de wal werd opgetrokken; tevens omwille van de esthetische, historische en sociaal-culturele waarde van het park, aangelegd in landschapsstijl."

- Onroerend Erfgoed Oost-Vlaanderen, Beschermingsdossier DO000797, Aalst: Kasteel Terlinden (H. Van den Bossche, 1987).

#### Waarden

De 20ste-eeuwse verbouwingen van het kasteel, waaronder de middenvleugel, verder de erekoer, de kasteelhoeve en het park zijn beschermd als dorpsgezicht omwille van het algemeen belang gevormd door de:

#### Historische waarde

##### Is de gedeeltelijke aanduiding van

- **Raffelgemstraat 8, 8A, Square Jacques Geerinckx 2, Terlindendreef 9 (Aalst)** Het kasteeldomein Terlinden bestaat uit een U-vormig kasteel met hoofdgebouw uit 1913 en 18de-eeuwse zijvleugels, volledig omgeven door een gracht en toegankelijk via een achzijdig poortgebouw en twee bruggen. Buiten de omwalling bevindt zich een landschappelijk ingericht park met daarin diverse aanhorigheden waaronder een oranjerie, stallingen en een kasteelhoeve.

#### Meer info

- <https://id.erfgoed.net/aanduidingsobjecten/8532>

#### Beschermingsbesluiten

- **Kasteel Terlinden met park** - <https://id.erfgoed.net/besluiten/2303>  
Definitieve beschermingsbesluiten

### Vastgesteld bouwkundig erfgoed: Kasteeldomein Terlinden

vastgesteld bouwkundig erfgoed

#### Beknopte karakterisering

**Typologies** boerenwoningen, kasteelhoeven, landhuizen, oranjeriës, poorten (bijgebouwen), stallen, toegangsbruggen, grachten (verdedigingselementen), kaaimuren, voorpleinen, parken

**Stijl**

**Datering** 19de eeuw, tweede helft 18de eeuw, voor WO I

#### Beschrijving

Het kasteeldomein Terlinden bestaat uit een U-vormig kasteel met hoofdgebouw uit 1913 en 18de-eeuwse zijvleugels, volledig omgeven door een gracht en toegankelijk via een achtzijdig poortgebouw en twee bruggen. Buiten de omwalling bevindt zich een landschappelijk ingericht park met daarin diverse aanhorigheden waaronder een oranjerie, stallingen en een kasteelhoeve.

#### Waarden

Architecturale waarde

Industrieel-archeologische waarde

Historische waarde

Is de aanduiding van

- **Raffelgemstraat 8, 8A, Square Jacques Geerinckx 2, Terlindendreef 9 (Aalst)** Het kasteeldomein Terlinden bestaat uit een U-vormig kasteel met hoofdgebouw uit 1913 en 18de-eeuwse zijvleugels, volledig omgeven door een gracht en toegankelijk via een achtzijdig poortgebouw en twee bruggen. Buiten de omwalling bevindt zich een landschappelijk ingericht park met daarin diverse aanhorigheden waaronder een oranjerie, stallingen en een kasteelhoeve.

Heeft als voorganger

- **Raffelgemstraat 8, 8A, Square Jacques Geerinckx 2, Terlindendreef 9 (Aalst)** Het kasteeldomein Terlinden bestaat uit een U-vormig kasteel met hoofdgebouw uit 1913 en 18de-eeuwse zijvleugels, volledig omgeven door een gracht en toegankelijk via een achtzijdig poortgebouw en twee bruggen. Buiten de omwalling bevinden zich in het landschappelijk ingericht park diverse aanhorigheden waaronder een oranjerie, stallingen en een kasteelhoeve.

Meer info

- <https://id.erfgoed.net/aanduidingsobjecten/128056>

Beschermingsbesluiten

- [Besluit tot vaststelling van de inventaris bouwkundig erfgoed in de provincie Oost-Vlaanderen - https://id.erfgoed.net/besluiten/15002](https://id.erfgoed.net/besluiten/15002)  
Schrappingsbesluiten Vaststellingsbesluiten

### Kasteeldomein Terlinden



#### Beknopte karakterisering

**Typologies** parken, voorpleinen, kaaimuren, grachten (verdedigingselementen), toegangsbruggen, stallen, poorten (bijgebouwen), oranjeriës, landhuizen, kasteelhoeven, boerenwoningen

#### Stijl

**Datering** voor WO I, tweede helft 18de eeuw, 19de eeuw

#### Beschrijving

Het kasteeldomein Terlinden bestaat uit een U-vormig kasteel met hoofdgebouw uit 1913 en 18de-eeuwse zijvleugels, volledig omgeven door een gracht en toegankelijk via een achtzijdig poortgebouw en twee bruggen. Buiten de omwalling bevinden zich in het landschappelijk ingericht park diverse aanhorigheden waaronder een oranjerie, stallingen en een kasteelhoeve.

#### Historiek

Kasteel Terlinden is ook gekend als 'de Grote Verdoemenis', deze naam verwijst naar het verblijf van pater Quesnel (17de eeuw), een jansenist die er zijn ketters boek "*Motif de droit du père Quesnel*" schreef. In 1582 wordt het "*Prachthoefken, genoemd 't goedt ter Linden*" vermeld.

In 1667 is sprake van "*de straete genoemt de twee steentiens*", het zogenaamde 'Hof ter Linden' of 'de Kleine Verdoemenis' en een tweede gebouw, alwaar in 1775 voor Jaak-Angelus Dierikx een U-vormig kasteel wordt opgericht, waarvan enkel de zijvleugels en een deel van het poortgebouw zijn overgebleven. Op de kabinetskaart van de Ferraris (1770-1778) is het gebouw (vermoedelijk nog de omwalde hoeve), omgeven door een boomgaard. Ten oosten van de omgrachting bevinden zich nog twee losstaande gebouwen.

In een kaartboek '*Caert en Landboek van Schaerbeke Dependentie der stad Aalst*' van Petrus Martinus Rimbaut van het elfde (?) jaar der Franse Republiek (02/12/1802) is de 'speeltuïn' afgebeeld met een duidelijke formele parkaanleg. Een eerste parkaanleg situeert zich dus tussen 1775 en 1802. Op de kaart van Vandermaelen (1846-1854) en de Poppkaart (1842-1880) is de structuur van het park bij het "*Ter linden Château*" duidelijk herkenbaar.

In 1913, na de verkoop van het domein aan L. Geerinckx, werd een nieuw hoofdgebouw in neotraditionele stijl opgericht en werden poort en zijvleugels aangepast.

In 1978 werd het kasteeldomein zelf verkocht aan de stad Aalst, die het park voor het publiek openstelde en het gebouw ter beschikking stelde van administratieve diensten.

#### Beschrijving

Het kasteel is opgetrokken op een rechthoekig eiland binnen een rechthoekig omwalling, middenin een park. Het terras is afgesloten met een bakstenen muur met hardstenen balustrade.

#### Poortgebouw

Naast de grote beuk staat een achtzijdig poortgebouw onder piramidale bedaking (leien) van 1913. De rondboogvormige

muuropeningen met hoekblokken, de kroonlijst op klossen waarboven zich een entablement met casementen bevindt en een rondboogpoort met zandstenen hoekblokken waarin een vleugelpoort met fraai gesculpteerde barokmakelaar met opschrift "Maria 1664" (hergebruikt materiaal) geplaatst werd, verlevendigen het gebouw. Rechts bevindt zich nog een aanbouw van één bouwlaag onder een afgewolfd zadeldak.

#### Kasteel

Het wooncomplex heeft drie bouwlagen en bestaat uit een centraal hoofdgebouw uit 1913 en twee zijvleugels uit de 18de eeuw, het gebouw werd opgetrokken in baksteen met gecementeerde banden en hoekblokken en een sporadisch gebruik van zandsteen (hergebruikt materiaal).

De rechthoekige zijvleugels bestaan uit een voorgevel van twee traveeën en een zijgevel van drie traveeën onder zadeldak (leien) van 1775 en werden aangepast in 1913. De vleugels zijn voorzien van rechthoekige vensters in omlijstingen van natuursteen onder een segmentboogvormige ontlastingsboog met negblokken en gecementeerde onder-, tussen- en bovendorpels. De zuidwestelijke vleugel heeft in de zijgevel aan de waterkant links een licht vooruitspringende erker. De voorgevels hebben een dakkapel.

Het hoofdgebouw van drie bouwlagen met vijf traveeën onder een schilddak (leien) dateert uit 1913 en werd opgetrokken in de plaats van een oudere vleugel, het wordt voorafgegaan door een bordes van twee brede treden. Het middenrisaliet van drie traveeën bevindt zich onder een diep schilddak. De rechthoekige muuropeningen zijn voorzien van natuurstenen lateien, uitgewerkt als doorlopende lijsten onder segmentboogvormige pseudo-ontlastingsbogen. De rechthoekige deur in vlakke natuurstenen omlijsting wordt geflankeerd door zuilen met bladkapitelen en bevindt zich onder een kroonlijst met balkon met hardstenen balustrade. Het segmentboogvormig deurenvenster op de eerste verdieping bevindt zich in een kwartholle omlijsting en heeft flankerende Toscaanse pilasters en een geprofileerd boogtracé. De centrale dakkapel bevat drie rechthoekige vensteropeningen. De achtergevel heeft dezelfde ordonnantie als de voorgevel met beluikte benedenvensters en een deur. Een centraal brugje leidt over de gracht naar het park toe. Links bevindt zich de kapel met een spitsboogvenster op de eerste verdieping ingevuld met maaswerk en verder nog een aanbouw van één bouwlaag onder een afgewolfd zadeldak.

De meeste kamers zijn eenvoudig maar verzorgd afgewerkt met stucplafonds met omlopende lijsten en centrale rozet, neoclassicistische marmeren schouwen en parketvloeren in visgraatverband. De inkomhal daarentegen is ingericht in neo-Vlaamserenaissance-stijl met balkenzoldering, marmeren mozaïekvloer, eenvoudige lambrisering met effen paneelwerk en een monumentale schouw in neorenaissancestijl, waarvan de wangen uitgewerkt zijn met rood-wit geaderde, balustervormige kolommen met Ionisch kapiteel. De haardplaat met leliemotieven dateert uit 1733. Het noordoost georiënteerd hoeksalon bewaart een replica van een schouw in Duitse renaissancestijl gedateerd 1617 met luitspelende hermenfiguren, waarboven leeuwen met wapenschilden. Geen merkwaardig meubilair, historisch verbonden met het kasteel, werd aangetroffen; mogelijk behoren twee neorenaissance buffetten op de gelijkvloerse verdieping wel tot de neorenaissancestoffering van het interieur.

#### Stallen en oranjerie

In het park, voor het kasteel, bevinden zich de stallen die bestaan uit één bouwlaag, zeven ongelijke traveeën onder een schilddak. De gebouwen dateren uit de tweede helft van de 18de eeuw en werden aangepast in de 20ste eeuw. Het is een baksteenbouw met gebruik van zandsteen, gekenmerkt door segmentboogvormige muuropeningen, deur en poort in een omlijsting van zandsteen met negblokken, en een dakkapel.

Haaks op de stalvleugel - ermee verbonden door een recent volume - bevindt zich de oranjerie uit de tweede helft van de 18de eeuw, die opgevat is als een volume van één hoge bouwlaag en vijf traveeën onder een schilddak. De neoclassicistische gecementeerde gevel wordt geritmeerd door pilasters met Ionische kapitelen onder entablement waartussen rechthoekige vensters met roedeverdeling die de traveeën markeren.

#### Kasteelhoeve

De gesloten kasteelhoeve bestaat uit witgeschilderde gebouwen van één bouwlaag onder zadeldaken (pannen) uit de 19de eeuw gegroepeerd rondom een gekasseide binnenkoer. Haaks op de inrijpoort ligt het boerenhuis met één bouwlaag onder zadeldak, uit de tweede helft van de 18de eeuw. In het eerste kwart van de 20ste eeuw werd de woning verhoogd met één bouwlaag onder een schilddak. De erfgevel kent verschillende aanbouwen onder lessenaarsdaken. Links is een zijgevel met sporen van vlechtingen te zien en verder is er nog een haakse stalvleugel en dwarsschuur aanwezig.

#### Kasteelpark

Het huidige wegenpatroon en de omwalling rond het kasteel zijn ongewijzigd gebleven. De aanplantingen zijn vermoedelijk recenter gebeurd, de exacte datum van de aanleg van het park in landschappelijke stijl is niet gekend. Het bomenbestand is volgroeid en de soortensamenstelling is gevarieerd. Dendrologisch is het gebied niet hoogst merkwaardig, maar dit belet niet dat het waardevol is als park met de daaraan verbonden - voornamelijk sociale - functies.

Op 16 maart 1982 werd een inventaris van het bomenbestand in het park opgemaakt. Volgende bomen werden geregistreerd: Coloradozilverspar (*Abies concolor*), Spaanse aak (*Acer campestre*), gewone esdoorn (*Acer pseudoplatanus*), witte paardenkastanje (*Aesculus hippocastanum*), haagbeuk (*Carpinus betulus*), Amerikaanse trompetboom (*Catalpa bignonioides*), blauwe ceder (*Cedrus atlantica* 'Glauca'), tweestijlige meidoorn (*Crataegus laevigata* 'Pauls's Scarlet'), gewone beuk (*Fagus sylvatica*), bruine beuk (*Fagus sylvatica* 'Atropunicea'), gewone es (*Fraxinus exelsior*), treures (*Fraxinus exelsior* 'Pendula'), pluimes (*Fraxinus ornus*), Japanse notenboom (*Ginkgo biloba*), magnolia (*Magnolia x soulangeana*), gewone spar (*Picea abies*), blauwe spar (*Picea pungens* 'Glauca'), Weymouthden (*Pinus strobus*), gewone plataan (*Platanus x acerfolia*), zoete kers (*Prunus avium*), zomereik (*Quercus robur*), Amerikaanse eik (*Quercus rubra*), schietwilg (*Salix alba*), mammoetboom (*Sequoiadendron giganteum*), meelbes (*Sorbus aria*), gewone

lijsterbes (*Sorbus aucuparia*), moerascipres (*Taxodium distichum*), zomerlinde (*Tilia platyphyllos*), zilverlinde (*Tilia tomentosa*), Hollandse linde (*Tilia x europaea*) en ruwe iep (*Ulmus glabra*).

- Onroerend Erfgoed Oost-Vlaanderen, Beschermingsdossier DO000797, Aalst: Kasteel Terlinden (VAN DEN BOSSCHE H. 1987).
- Atlas Cadastral parcellaire de la Belgique, Philippe-Christian Popp, uitgegeven in 1842-1879, schaal 1:5000.
- Kabinetskaart van de Oostenrijkse Nederlanden voor Zijn Koninklijke Hoogheid de Hertog Karel Alexander van Lotharingen, Jozef Jean François de Ferraris, Koninklijke Bibliotheek van België, uitgegeven in 1770-1778, schaal 1:11.520 herleid naar 1:25.000.
- Topografische kaart van België, Philippe Vandermaelen, uitgegeven in 1846-1854, schaal 1:20.000.
- DE KEGEL A., DEMEY A., DEVOS P., PIETERAERENS M. & ROBIJNS L. 1991: *Beschermde monumenten stads- en dorpsgezichten en landschappen in Oost-Vlaanderen, Arrondissement Aalst-Oudenaarde*, Beschermde monumenten in Oost-Vlaanderen 2, Gent, 20-21.

"Kasteel Terlinden" of "de Grote Verdoemenis", deze naam verwijst naar het verblijf van Pater Quesnel (17de eeuw), een Jansenist die er zijn ketters boek "Motif de droit du père Quesnel" schreef. In 1582 wordt het "Prachthoefken, genoemd 't goet ter Linden" vermeld. In 1667 is sprake van "de straete genoemd de twee steentiens", het "Hof ter Linden" of "de Kleine Verdoemenis" en een tweede gebouw, alwaar in 1775 voor Jaak-Angelus Dierikx een U-vormig kasteel wordt opgericht, waarvan heden enkel de zijvleugels en een deel van het poortgebouw zijn overgebleven. In 1913, oprichting van een nieuw hoofdgebouw in neotraditionele stijl, poort en zijvleugels worden aangepast.

Het kasteel is opgetrokken op een rechthoekig eiland in een rechthoekig aangelegde vijver, middenin een park; terras afgesloten met bakstenen muur met arduinen balustrade. Gebouw van baksteen met gecementeerde banden en hoekblokken, sporadisch gebruik van zandsteen (hergebruikt materiaal).

Naast grote beuk, achzijdig poortgebouw onder piramidale bedaking (leien) van 1913. Rondboogvormige muuropeningen met hoekblokken, kroonlijst op klossen waarboven entablement met casementen. Rondboogpoort met zandstenen hoekblokken, vleugelpoort met fraai gesculpteerde barokmakelaar met opschrift "Maria 1664" (hergebruikt materiaal). Rechts aanbouw van één bouwlaag onder afgewolfd zadeldak.

Wooncomplex met drie bouwlagen. Rechthoekige zijvleugels: voorgevel van twee traveeën en zijgevel van drie traveeën onder zadeldak (leien) van 1775 aangepast in 1913. Rechthoekige vensters in omlijstingen van arduin onder segmentboogvormige ontlastingsboog met negblokken, gecementeerde onder-, tussen- en bovendorpels. Zuidwestelijke vleugel met zijgevel aan de waterkant met links, licht vooruitspringende erker. Voorgevel met dakkapel. Hoofdgebouw van drie bouwlagen met vijf traveeën onder schilddak (leien), uit 1913. Middenrisaliet van drie traveeën onder diep schilddak. Rechthoekige muuropeningen met arduinen lateien, uitgewerkt als zijvleugels. Rechthoekige deur in vlakke natuurstenen omlijsting, geflankeerd door zuilen met bladkapitelen, kroonlijst met balkon met arduinen balustrade. Segmentboogvormig deurvenster in kwartholle omlijsting, flankerende Toscaanse pilasters, geprofileerd boogtracé. Dakkapel. Achtergevel met zelfde ordonnantie als voorgevel, beluikte benedenvensters en deur. Centraal brugje naar park toe. Links, kapel en aanbouw van één bouwlaag onder afgewolfd zadeldak. Interieur met fraaie renaissanceschouw.

In het park, voor het kasteel, orangerie, één bouwlaag, zeven ongelijke traveeën onder schilddak, uit de tweede helft van de 18de eeuw, aangepast in de 20ste eeuw. Baksteenbouw met gebruik van zandsteen. Segmentboogvormige muuropeningen. Deur en poort in omlijsting van zandsteen met negblokken. Dakkapel.

Gesloten kasteelhoeve met witgeschilderde gebouwen van één bouwlaag onder zadeldaken (pannen), uit de 19de eeuw, gegroepeerd rondom een gekasseide binnenkoer. Haaks op de inrijpoort, voorheen boerenhuis met één bouwlaag onder zadeldak, uit de tweede helft van de 18de eeuw. In het eerste kwart van de 20ste eeuw verhoogd met één bouwlaag onder schilddak. Vooraan neoclassicistische gecementeerde pilastergevel met Ionische pilasters waartussen rechthoekige vensters met roedeverdeling. Erfgevel met onbelangrijke aanbouwen onder lessenaarsdaken. Links, zijgevel met sporen van vlechtingen. Haakse stalvleugel en dwarsschuur.

## Is aangeduid als

- **Raffelgemstraat 8, 8A, Square Jacques Geerinckx 2, Terlindendreef 9 (Aalst)** Het kasteeldomein Terlinden bestaat uit een U-vormig kasteel met hoofdgebouw uit 1913 en 18de-eeuwse zijvleugels, volledig omgeven door een gracht en toegankelijk via een achzijdig poortgebouw en twee bruggen. Buiten de omwalling bevinden zich in het landschappelijk ingericht park diverse aanhorigheden waaronder een orangerie, stallingen en een kasteelhoeve.
- **Raffelgemstraat 8, 8A, Square Jacques Geerinckx 2, Terlindendreef 9 (Aalst)** Het kasteeldomein Terlinden bestaat uit een U-vormig kasteel met hoofdgebouw uit 1913 en 18de-eeuwse zijvleugels, volledig omgeven door een gracht en toegankelijk via een achzijdig poortgebouw en twee bruggen. Buiten de omwalling bevindt zich een landschappelijk ingericht park met daarin diverse aanhorigheden waaronder een orangerie, stallingen en een kasteelhoeve.

## Omvat de aanduiding als

- **Raffelgemstraat 8, Terlindendreef 9 (Aalst)** De bescherming omvat de 20ste-eeuwse verbouwingen van het kasteel, de erekoer, de kasteelhoeve en het park van het kasteeldomein Terlinden te Aalst.
- **Terlindendreef 9 (Aalst)** De bescherming omvat de twee bruggen die het rechthoekige eiland met het hoofdgebouw verbinden met het omgevende park met de aanhorigheden. Het gaat om een toegangsbrug voor het het poortgebouw aan de voorzijde en

een brug over de gracht aan de achterzijde van het hoofdgebouw.

- **Terlindendreef 9 (Aalst)** De bescherming omvat de gevels en daken van de twee 18de-eeuwse zijvleugels van het hoofdgebouw op het rechthoekige eiland omgeven door een gracht.
- **Raffelgemstraat 8 (Aalst)** De bescherming omvat de gevels en daken van de langgerekte stallen, haaks op de oranjerie ingeplant.
- **Terlindendreef 9 (Aalst)** De bescherming omvat de gracht die het rechthoekige eiland met het hoofdgebouw omgeeft.
- **Terlindendreef 9 (Aalst)** De bescherming omvat de kaaimuren die het rechthoekige eiland met het hoofdgebouw afboorden.
- **Raffelgemstraat 8 (Aalst)** De bescherming omvat de neoclassicistische oranjerie.
- **Terlindendreef 9 (Aalst)** De bescherming omvat het achzijdige poortgebouw met aanbouw als toegangspoort tot het rechthoekige eiland met het hoofdgebouw.

#### Is deel van

- **Aalst (Aalst)**

#### Meer info

- <https://id.erfgoed.net/erfgoedobjecten/278>